

PREFEITURA MUNICIPAL DE TOROPI - RS

PAVIMENTAÇÃO DA AVENIDA MARTINHO LUTERO

Trecho entre a Rua 22 de Outubro e a Rua Osvaldo Muller

*Rodrigo Paim Lopes*

Rodrigo Paim Lopes  
Eng. Civil - CREA / RS 201612  
Setor de Engenharia da P.M.T.

*Lauro Scherer*

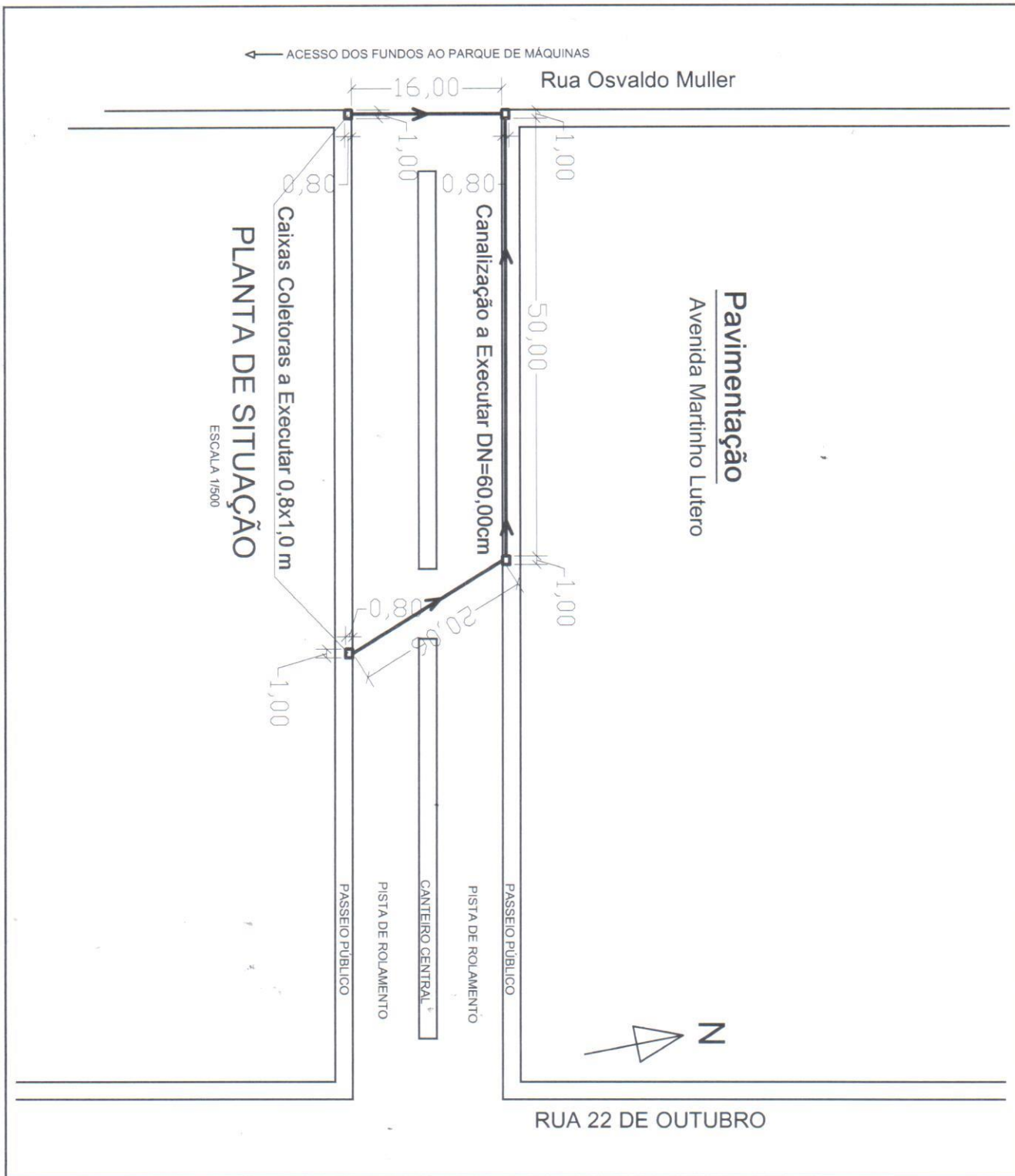
Lauro Scherer  
Prefeito Municipal de Toropi - RS

ESCALA  
sem escala

DATA:  
Maio de 2019

ÁREA DA PAVIMENTAÇÃO  
1.655,40 m<sup>2</sup>

PRANCHA Nº:  
01



PROPRIETÁRIO

**PREFEITURA MUNICIPAL DE TOROPI - RS**

**PAVIMENTAÇÃO DA AVENIDA MARTINHO LUTERO**

Trecho entre a Rua 22 de Outubro e a Rua Osvaldo Muller

*Rodrigo Paim Lopes*

Rodrigo Paim Lopes  
Eng. Civil - CREA / RS 201612  
Setor de Engenharia

*Lauro Scherer*

Lauro Scherer  
Prefeito Municipal de Toropi - RS

ESCALA

sem escala

DATA:

Maio de 2019

PRANCHA Nº:

**02**

**PLANTA BAIXA DA MICRODRENAGEM**

ACESSO DOS FUNDOS AO PARQUE DE MÁQUINAS

Rua Osvaldo Muller

# SINALIZAÇÃO DA VIA




Passaio Público


PASSEIO PÚBLICO

PISTA DE ROLAMENTO

Meio Fio em concreto tipo canaleta (12x30x100cm)



CANTEIRO CENTRAL



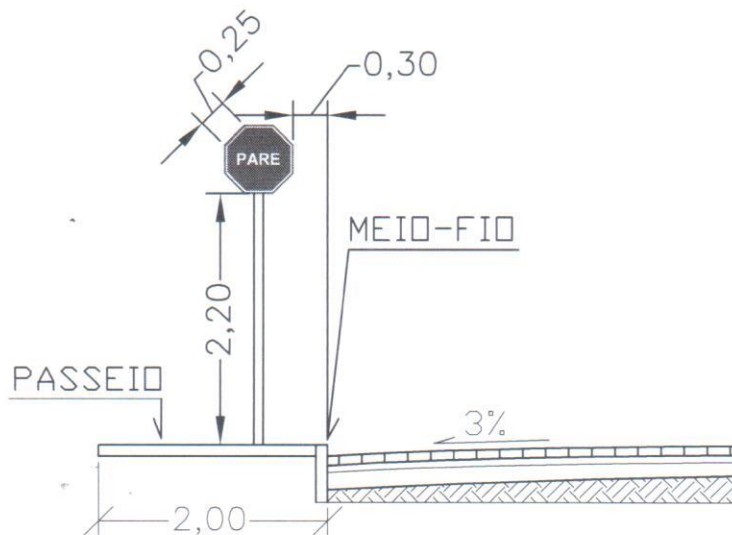
Avenida Martinho Lutero

PISTA DE ROLAMENTO

PASSEIO PÚBLICO



## DETALHE DA SINALIZAÇÃO



\* A CONSTRUÇÃO DAS PLACAS DEVE SEGUIR O MANUAL BRASILEIRO DE SINALIZAÇÃO DE TRÁNSITO DO DENATRAN

PROPRIETÁRIO

### PREFEITURA MUNICIPAL DE TOROPI - RS

#### PAVIMENTAÇÃO DA AVENIDA MARTINHO LUTERO

Trecho entre a Rua 22 de Outubro e a Rua Osvaldo Muller

Rodrigo Paim Lopes  
Eng. Civil - CREA / RS 201612  
Setor de Engenharia da P.M.T.

Lauro Scherer  
Prefeito Municipal de Toropi - RS

ESCALA

SEM ESCALA

DATA:

Maio de 2019

PRANCHA Nº:

03

### PLANTA DE SINALIZAÇÃO